

BELDARRAIN

MOTA: Trikuharria ZB: 274
UDALA: Aia

TIPO: Dolmen Nº: 274
T.M.: Aia

KOKAPENA

Andatzako megalitotegian. Aiako Udalbarrutian.

SITUACIÓN

En la estación megalítica de Andatza. Término municipal de Aia

KOKAPEN ZEHATZA

Beldarrainmuñoiko kaxkotik HM-ra luzatzen den bizkar zabaleko zelaigune batean, Ardunbe mendian, Beldarrain baserriko hondakinetatik Andatzara igotzen den pistan, Beldarrainmuñoiko kaxkoa inguratzen duen beste pistarekin bat egin aurretik 15 m-ra eta 10 m ezkerretara (I-ra). Loatzu I eta Loatzu II trikuharriak Ekialdera daude, 600 eta 890 m-ra.

LOCALIZACIÓN

En un rellano, en la amplia loma que se desarrolla al SW del casco Beldarrainmuño, en el monte Ardunbe. 10 m. a la izquierda, (N), de la pista que desde las ruinas del caserío Beldarrain asciende hacia Andatza, 15 m. antes del cruce de esta con otra que contornea Beldarrainmuño. Los dólmenes Loatzu I y Loatzu II se localizan respectivamente a 600 m. y a 890 m. al E.

KOORDENATUAK

64-35 Orr
X.573.335 Y.4.789.125 Z.295

COORDENADAS

Hoja 64-35
X.573.335 Y.4.789.125 Z.295

DESKRIBAPENA

Trikuharria. 13m diametro duen tumulua, 0,60 eta 0,70 m arteko garaierakoa. Beronen erdialdean ganbarako harlauza bat azaltzen da lurrean sartua, 70° zuzendua, HHE-ra etzana. Begibistako neurriak hauek dira: 1,55x0,60X0,15 m . Harlauza hau kareharrizkoa da eta tumuluko harriak inguruko hareharriak dira berriz.

DESCRIPCIÓN

Dolmen. Túmulo de 13 m. de diámetro y entre 0,70 m. y 0,60 m. de altura. Centrada en el túmulo aflora hincada una laja de la cámara, orientada longitudinalmente a 70°, muy basculada hacia el SSE, con unas dimensiones vistas de 1,55x0,60X0,15 m. Losa de cámara de caliza del terreno, túmulo de areniscas de las inmediaciones.

HISTORIA

I. Gazteluk aurkitu zuen 2001n. Ez da indusketarik egin.

HISTORIA

Descubierto en 2001 por I. Gaztelu. No ha sido excavado.

KULTURASEKUENTZIA

Neolito-Brontze Aroa

SECUENCIACULTURAL

Neolítico-Bronce.

OHARRAK

Pagadi batean kokaturik dago (Itsas pinuak) eta horietako bi pinu eder egituran erroturik daude. Seinaleztatutarik gabe dago.

OBSERVACIONES

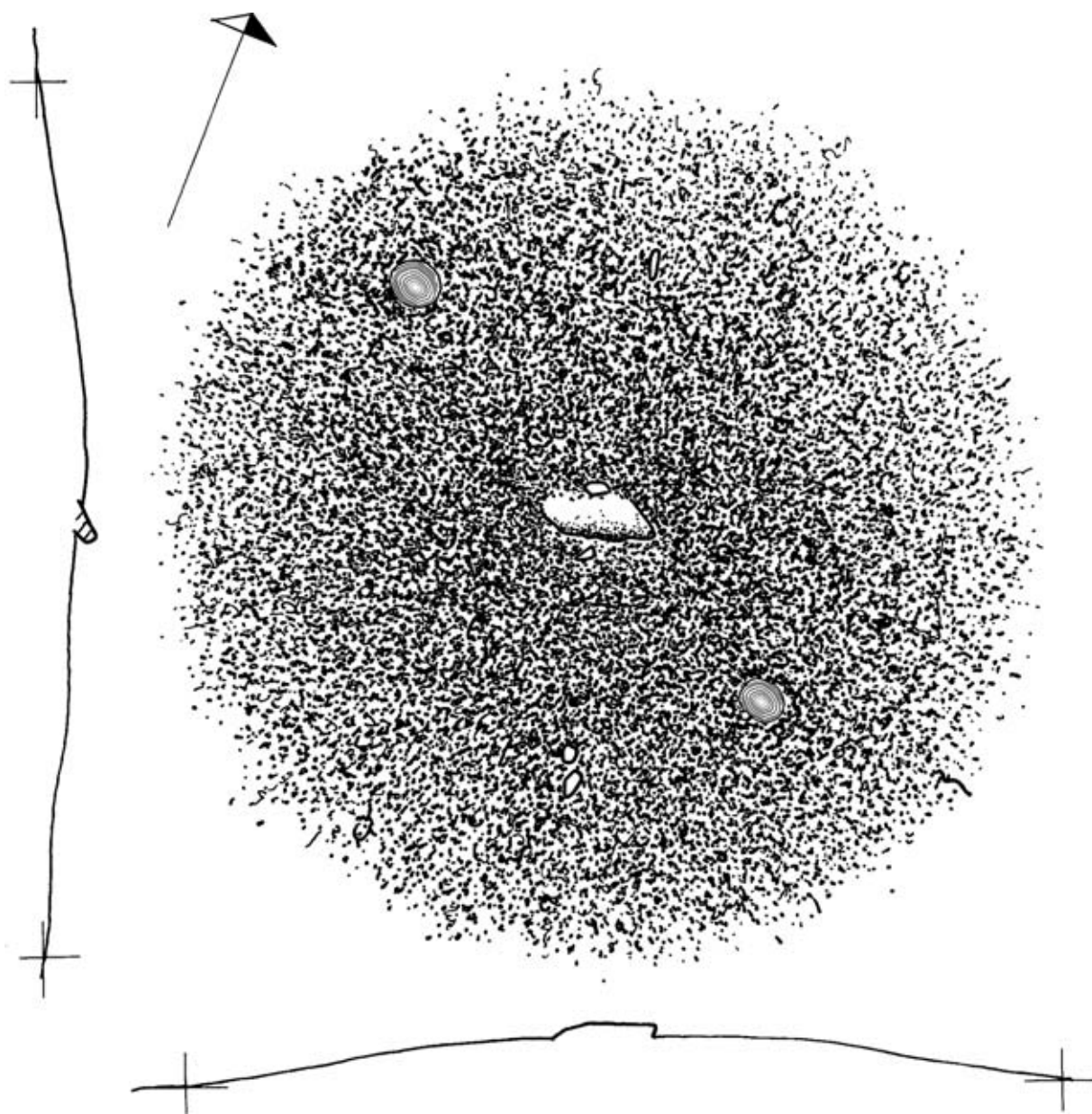
Se encuentra ubicado entre una repoblación de coníferas (pino marítimo), dándose la circunstancia de que 2 ejemplares de buen tamaño crecen plantados sobre la estructura. Carece de señalización.

BABES-MAILA


Ondasun Kultural Kalifikatu bezala proposatua.

GRADODEPROTECCIÓN

Propuesto para Bien Cultural Calificado.



BELDARRAIN



**GIPUZKOA. ARTE ARKEOLOGIKOA
MEGALITOKA**

J. ALTUNA, L. DEL BARRIO, K. MARIEZKURRENA



Historiaurre Saila / Departamento de Prehistoria
Sociedad de Ciencias ARANZADI Zientzi Elkarte




Gipuzkoako Foru Aldundia

Kultura, Euskara, Gazteria eta Kirol Departamentua
Nekazaritza eta Ingurumen Departamentua



Eskala 1 : 10.000



Gipuzkoako Foru Aldundia
Diputación Foral de Gipuzkoa
Obra Hidrauliko eta Hirigintza Departamentua
Departamento de Obras Hidráulicas y Urbanismo

Larralde Informazioa / Información Territorial

GIPUZKOA. ^N C ^N ARTA AR ^N QU ^N EOLOGI ^N C ^N A
MEGALITO ^N S

J. ALTUNA, L. DEL BARRIO, K. MARIEZKURENA


★

BELDARRAIN

TRIKUHARRIA/DOLMEN

Herria / Municipio
AIA

Estazio Megalitikoa / Estación Megalítica
ANDATZA



Historiaurre Saila / Departamento de Prehistoria
Sociedad de Ciencias ARANZADI Zientzi Elkarte