

MUNIBE (San Sebastián)

Sociedad de Ciencias Naturales ARANZADI
Año XVIII - Números 1/4 - 1.966 - Páginas 5-12

Excavacion de la cueva de Lezetxiki (Campaña 1.965)

por José Miguel de Barandiaran y Jesús Altuna

Desde el día 23 de abril hasta mediados de mayo de 1965, efectuamos la décima campaña de excavaciones en Lezetxiki.

Como en años anteriores, fuimos a Guesalibar de Mondragón, hospedándonos en la «Fonda Eriz».

A don Manuel Laborde debemos agradecer el haber puesto, una vez más, a nuestra disposición los medios necesarios para trasladar de San Sebastián a Mondragón, tanto el personal como el material de excavaciones.

Excavamos al principio en el nivel VII de las bandas 3, 5 y 7, entre los 645 y 750 cms. de profundidad. En el cuadro 9 D llegamos hasta los 880 cms. y en el 11 C hasta los 960 cms. (nivel VIII) (Fig. 1 y 2).

Como el sitio era cada vez más estrecho para trabajar con holgura en un relleno fuertemente cementado, suspendimos el trabajo en los cuadros de esta zona para excavar en los de las bandas 8, 10, 12, 14, 16 y 18 (Fig. 1). Nuestro propósito, al extender la cantera hasta lugar tan distante de la entrada de la cueva, era alcanzar una visión más completa del yacimiento arqueológico y tener bastante espacio para movernos libremente al llegar a zonas profundas del relleno.

Como el terreno se halla en rampa, la superficie en la banda 10 está a 180 cms. bajo el nivel cero, mientras que en la 18 está a 260 cms.

Es tierra arcillosa, decalcificada y floja en las capas superiores: compacta y dura, con numerosas guijas limoníticas, hacia los 340 cms. bajo el nivel cero en las bandas 8 y 10; menos dura a los 400 cms. con arena en su masa.

A continuación apuntamos el contenido de las diversas capas excavadas durante la campaña de 1965.

I. (75 cm.). En tierra arcillosa floja, tan sólo aparecen:

- 1 fragmento de lámina de sílex (fig. 3:1),
- 1 fragmento de pieza retocada de sílex (fig. 3:2),
- 1 rasqueta de sílex blanco (fig. 33).




Fig. 1. Lezetxiki: croquis en planta, del portal y vestíbulo.

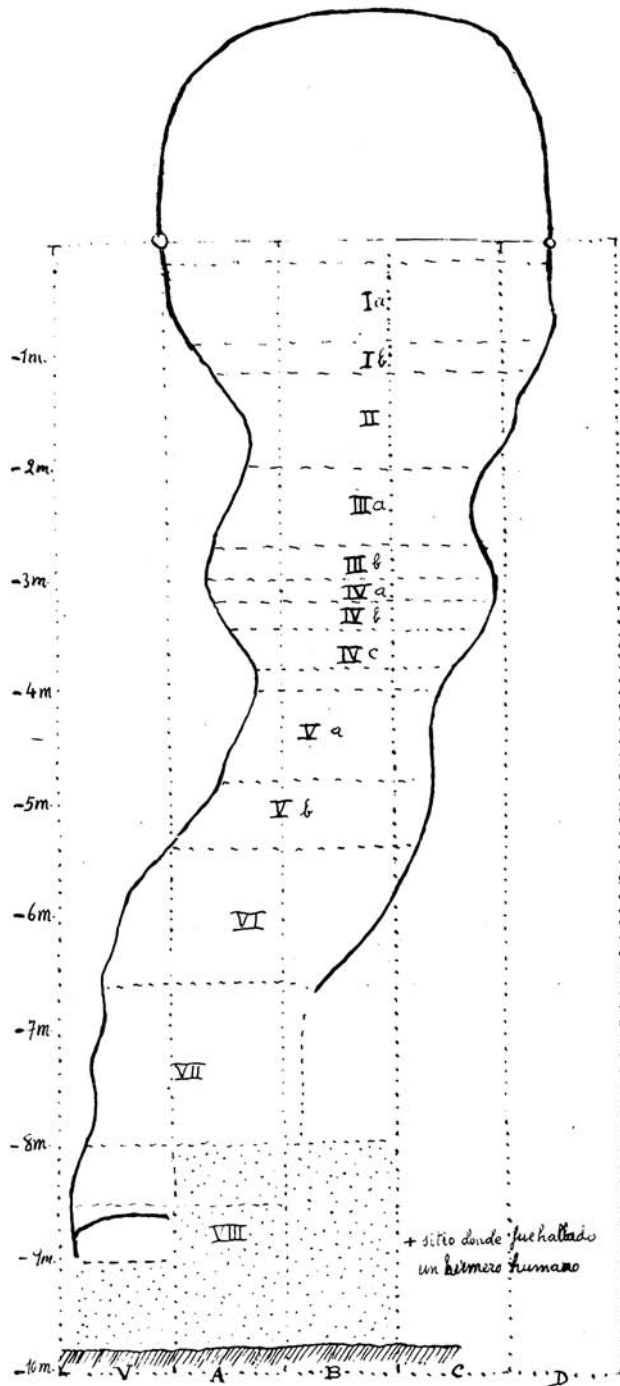


Fig. 2. Lezetxiki: corte vertical del yacimiento en la banda 9.

II. (50 cm.).—Tierra compacta con raras piedras calizas, algún canto de micacita, esquirlas de huesos, guijas limoníticas y un colmillo de

oso. Además contenía las siguientes piezas:

- 1 lasca con retoques marginales (fig. 3:4),
- 1 lámina de sílex oscuro (fig. 3:5),
- 1 lámina de color ceniza (fig. 3:6),
- 1 extremo de lámina retocada con truncadura (fig. 3:8),
- 1 lámina de sílex lechoso retocada en ambos bordes (fig. 3:7),
- 1 lámina con retoques marginales (fig. 3:9),
- 1 lámina retocada en un borde (fig. 3:10),
- 1 punta simple (fig. 3:11),
- 1 punta de borde rebajado (fig. 3:12),
- 1 punta triédrica con una cara, al parecer, tallada (fig. 3:13),
- 1 raspador cóncavo (fig. 3:14),
- 2 buriles: tosco y simple uno, en retoque y tajo oblicuo el otro (fig. 3:15, 16),
- 2 buriles en retoque y tajo lateral (fig. 3:17, 18),
- 1 buril simple de dos tajos (fig. 3:19),
- 2 buriles en retoque y tajo lateral (fig. 3:20, 21),
- 1 buril en retoque cóncavo y tajo lateral (fig. 3:22),
- 1 buril simple de un tajo y retoques faciales (fig. 3:23),
- 2 buriles simples ladeados de dos tajos (fig. 3:24, 25),
- 1 buril en retoque con muesca-tope (fig. 3:26),
- 22 lascas de sílex informes.

III (60 cm.).—En tierra menos compacta que en el nivel precedente, con muchas guijas (140 en un dm.³ de tierra), huesos de oso y de rebe-co, muela de ciervo y los siguientes objetos:

- 1 lasca apuntada (fig. 4: 1),
- 1 lasca de pizarra dura tallada (fig. 4:2),
- 1 laminita simple de sílex rojizo (fig. 4:3),
- 1 lasca de sílex blanco con un borde retocado (fig. 4:4),
- 1 punta lateral con retoques marginales (fig. 4:5),
- 1 punta de sílex con retoques en un borde del extremo apuntado (fig. 4:6),
- 1 punta de pizarra (fig. 4:7),
- 1 punta plano-convexa ladeada (fig. 4:8),
- 1 raspador frontal largo con retoques en los bordes (fig. 4:9),
- 1 raspador cóncavo (fig. 4:10),
- 1 raspador aquillado (fig. 4:11)
- 2 raederas planas rectas (fig. 4:12, 13),
- 2 raederas convexas (fig. 4:14, 15),
- 1 doble raedera (fig. 4:16),
- 1 raedera convergente (fig. 4:17),
- 1 raspador-raedera labrado en canto rodado^o

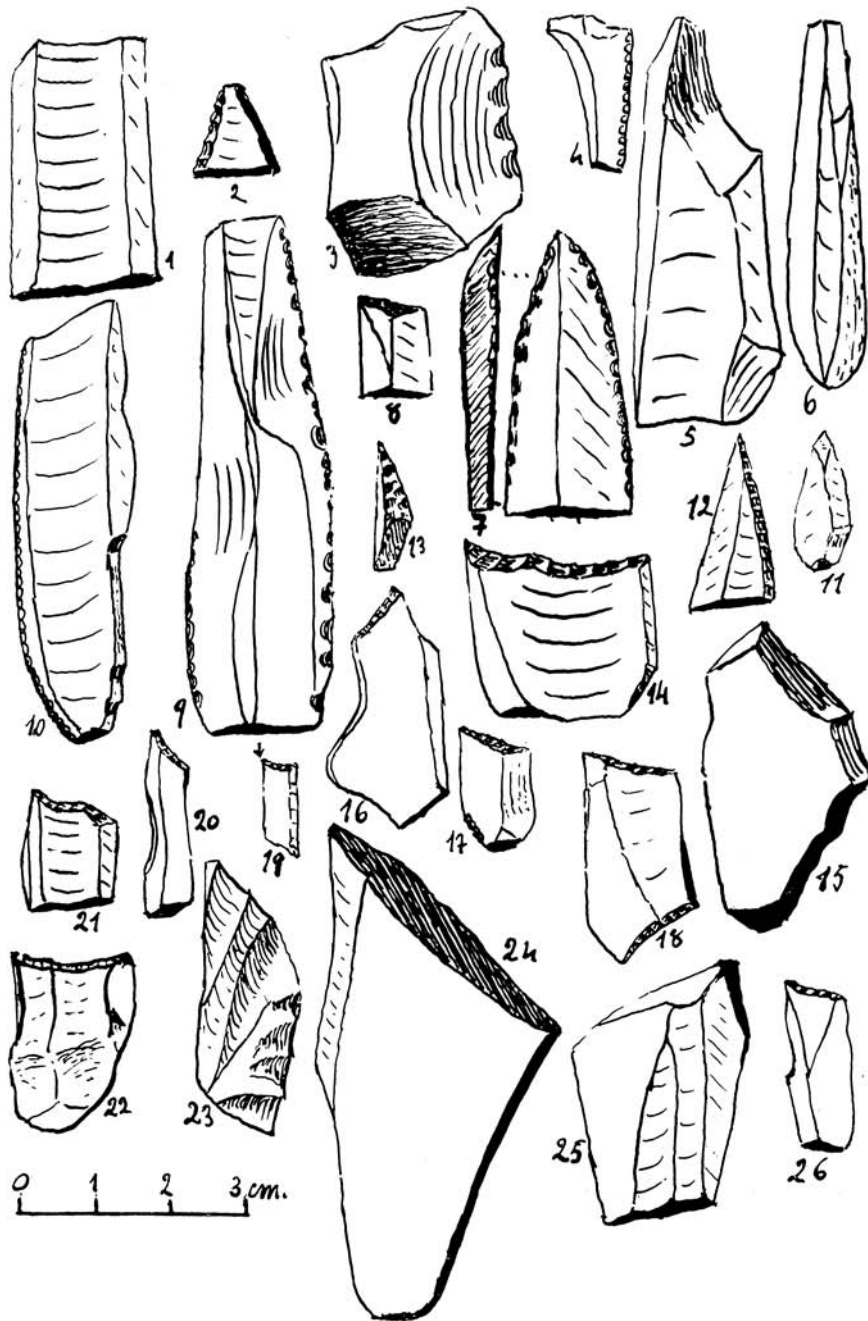


Fig. 3. Lezetxiki: industria lítica de los niveles I y II.

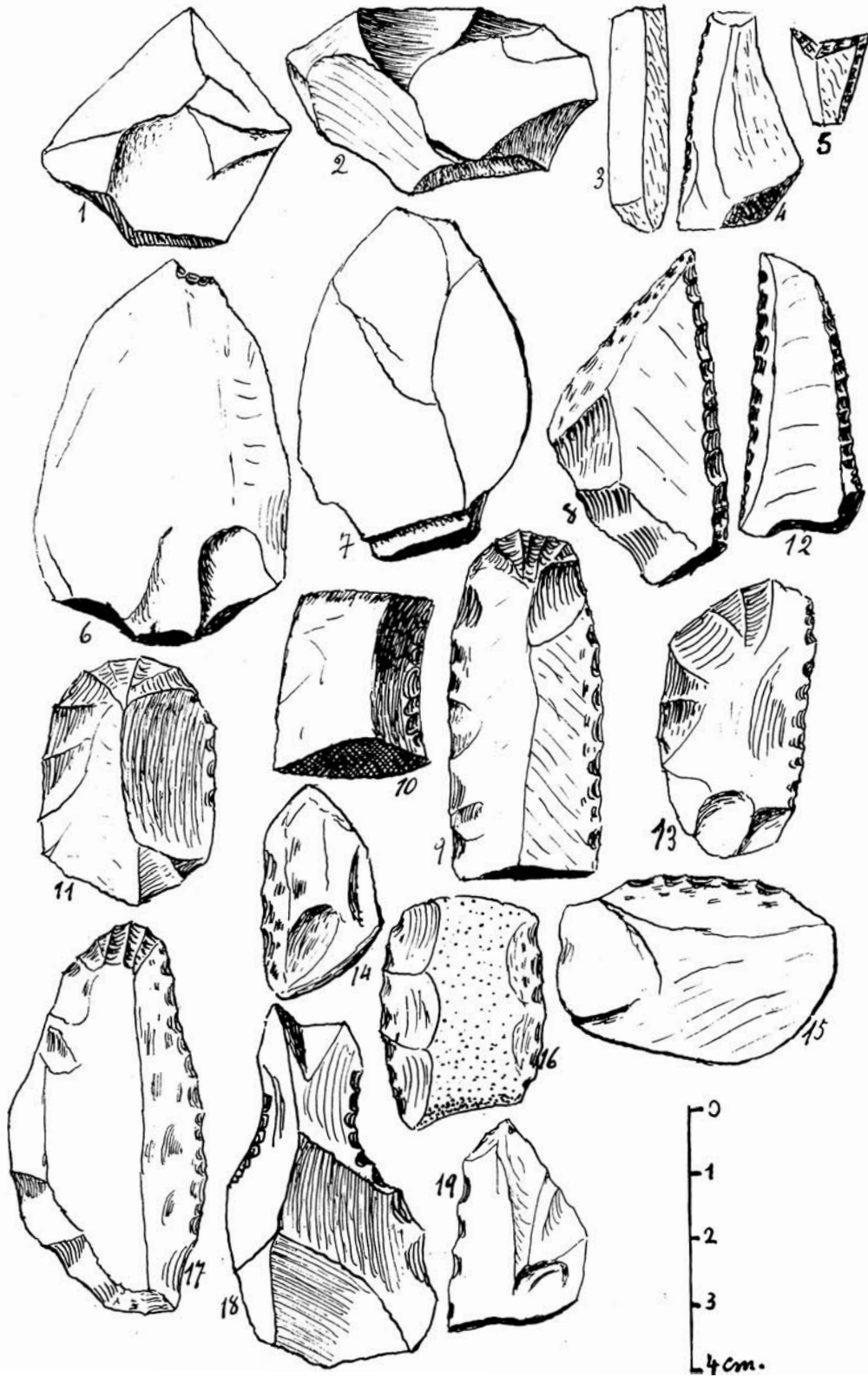


Fig. 4. Lezetxiki: industria lítica del nivel III.

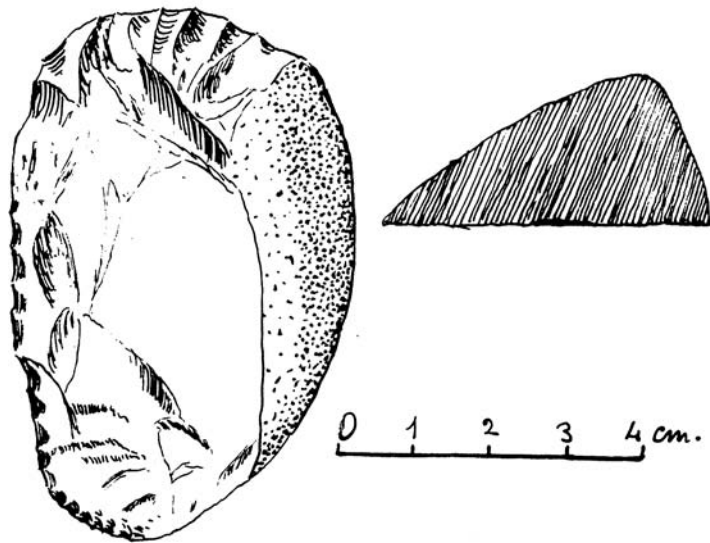


Fig. 5. Lezetxiki: raspador - raedera del nivel III.

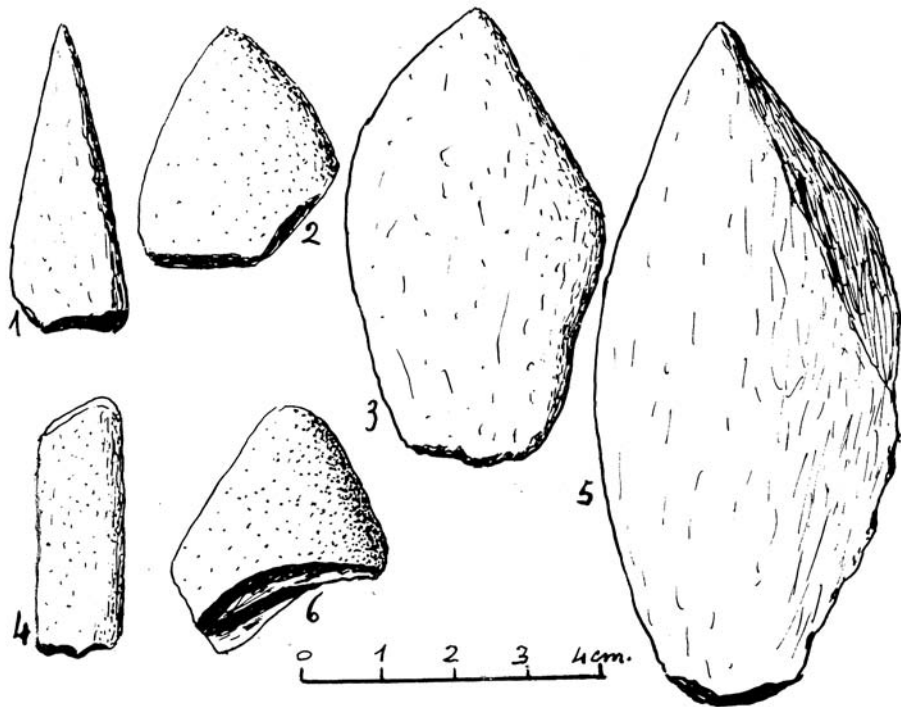


Fig. 6. Lezetxiki: industria osea del nivel III.

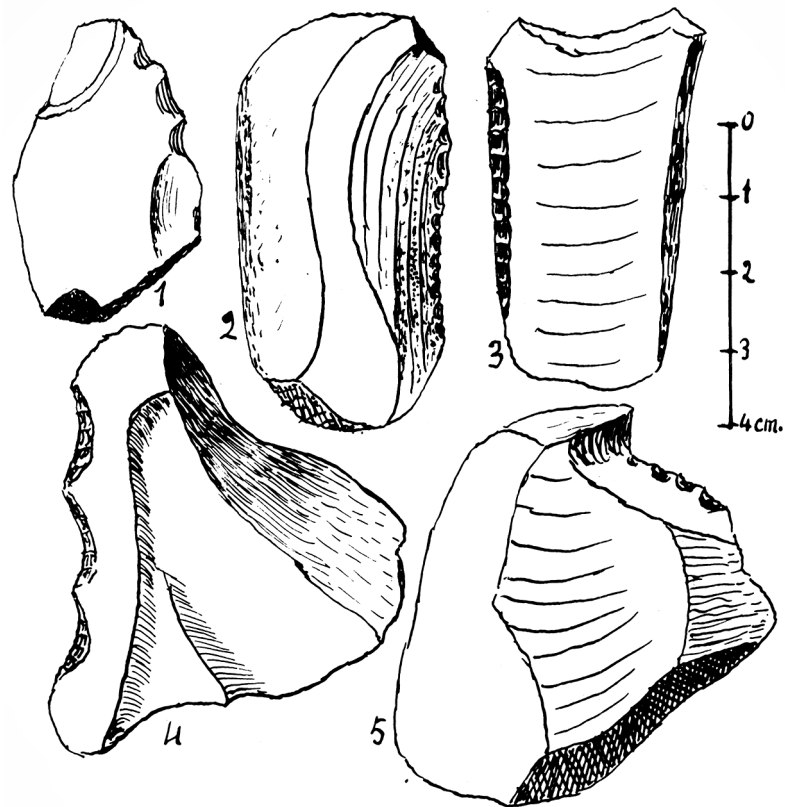


Fig. 7. Lezetxiki: industria lítica del nivel VII.

de sílex lechoso (fig. 5:1),
 2 denticulados (fig. 4:18, 19),
 1 hacha de arenisca de dudosa labra,
 1 punta de hueso (fig. 6:1),
 2 puntas de hueso intencionadamente labradas (fig. 6:2,3),
 1 varilla semicilíndrica utilizada (fig. 6:4),
 1 hueso que parece labrado (fig. 6:5),
 1 esquirla de hueso trabajado en forma de cuña (fig. 6:6),

34 lascas de sílex, 2 de cuarcita y 2 de pizarra.

DENTRO DE LA CUEVA

VII. (80 cm.).—Brecha de piedras calizas muy cementadas, cuyo origen parece debido a fenómenos termoclásticos, y tierra arcillosa con huesos y dientes de oso y de grandes bóvidos. Contiene las siguientes piezas:

1 raedera de sílex blanco (fig. 7:1),

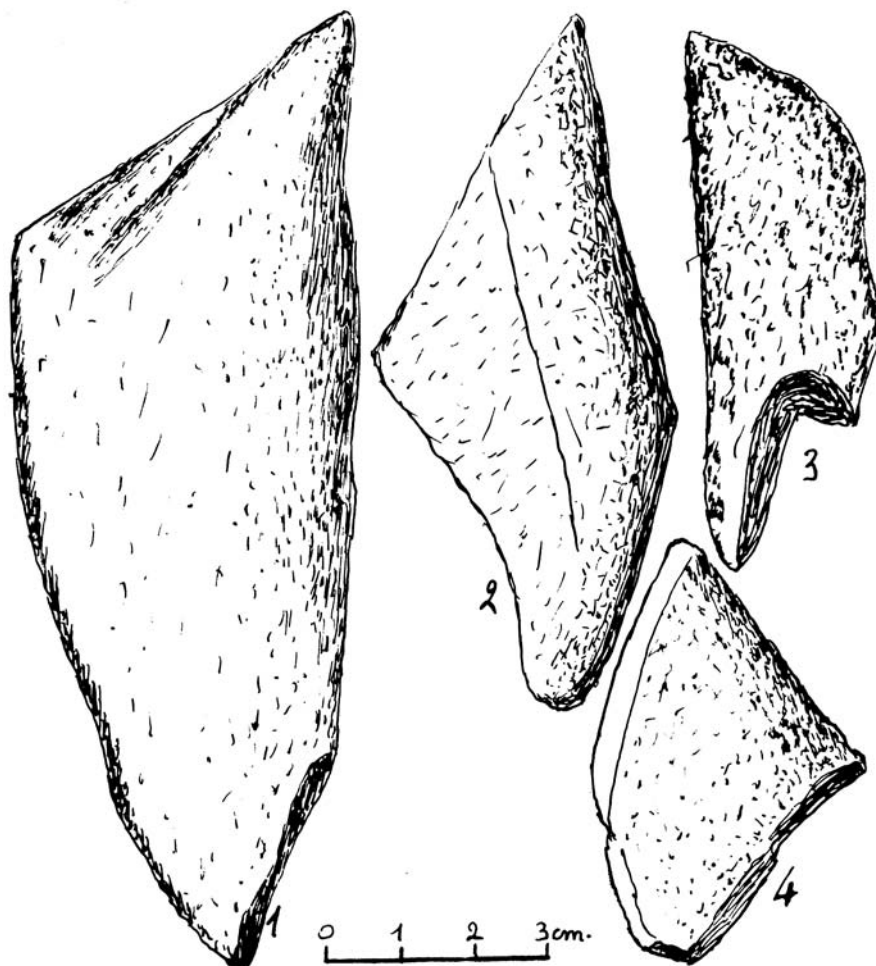


Fig. 8. Lezetxiki: industria osea del nivel VII.

- 2 raederas rectas de esquisto (fig. 7:2,3),
- 1 denticulado de esquisto con muescas retocadas (fig. 7:4),
- 1 denticulado de esquisto (fig. 7:5),
- 1 punta aplanada de hueso (fig. 8:4),
- 2 huesos apuntados (fig. 8:1, 3),
- 1 hueso apuntado en ambos extremos (fig. 8:2)

CONCLUSION

El ajuar hallado en Lezetxiki durante la campaña de este año confirma la interpretación que habíamos dado a los materiales extraídos de los niveles II y III en las campañas precedentes. Así, la industria lítica del nivel II comprende piezas y formas del Perigordiente y la del nivel III encaja en la del Musteriense típico.