

MONUMENTOS MEGALITICOS en la loma de Aguiña (Lesaca)

Por JOSE MIGUEL DE BARANDIARAN

En la loma del monte Jaizkibel y a pocos metros del lugar donde se levanta el menhir o monolito que nos recuerda a don Joaquín Mendizabal, Conde de Peñaforida, existen los restos de un dolmen prehistórico. Hace ya muchos miles de años que los hombres se fijaron en la belleza de aquel lugar.

Al elegir el sitio para la erección de un recuerdo al Padre Donosti nos volvemos a encontrar en una zona salpicada de monumentos prehistóricos. Hace muchos miles de años que los hombres se fijaron también en la belleza de este lugar. —(N. de la R.)

Durante la tarde del día 22 de febrero de 1958 fuimos por Oyarzun al collado de *Aritxulegi* don Tomás de Atauri, don Manuel Laborde y el que suscribe, recordando de paso que la línea fronteriza con Navarra, que aquí atravesábamos, está señalada en varios sectores de nuestro país por un rosario de monumentos prehistóricos. Pero no nos detuvimos en aquel lugar, sino que, descendiendo de allí al barranco de San Antón, atravesamos el arroyo de *Endara*, para subir luego a la loma de *Aguiña*, situada entre los altos de *Kopakogaña* y de *Ikazteiko-gaña*, en tierras de Lesaca (Navarra).

El perfil ondulado de esta loma lo forman tres altozanos y cuatro cuellos o depresiones (fig. 1). Por el collado septentrional, contiguo al alto de *Kopakogaña*, pasa la carretera que va de Oyarzun a Lesaca.

A 12 metros a la derecha de esta carretera y a la izquierda del camino carretil que de este collado se dirige hacia la presa *Domi-ko*, existe un dolmen (fig. 1, 1). Mapa de IGC 1/50.000: hoja n.º 65 Vera de Bidasoa; coordenadas 1º 55' 40"—43º 16'.

Tres losas graníticas, hincadas en el centro de un galgal poco acusado, de cantos igualmente graníticos, trazan un recinto de forma rectangular, cuyo eje mayor está orientado de NW. a SE. Mon-

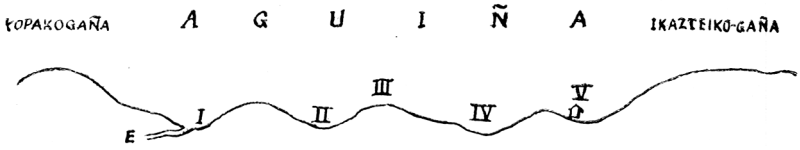
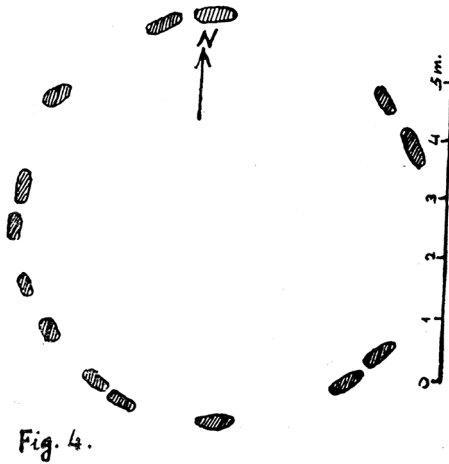

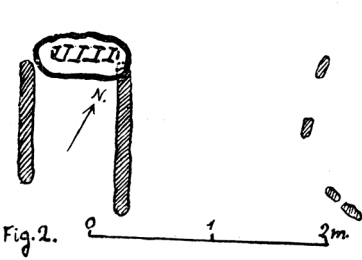


Fig.1.-Perfil de la loma de Aguiña visto del Oeste
 I, dolmen. - II, cromlechs. - III, cromlechs y ermita. - IV, cromlechs. - V, redil en el collado de Ikazteiko-zulo. - E, carretera de Oyarzun a Lesaca.



tada sobre ella, en el lado septentrional, aparece otra losa que debe de ser resto de la antigua cubierta del dolmen (fig. 2).

Siguiendo hacia S. por el citado camino carretil, en el primer cuello o depresión hallamos cuatro cromlechs que ocupan una pequeña planicie. Faltan en ellos muchas piedras; pero las existentes denuncian su traza original (fig. 1, II).

Ascendemos seguidamente al alto de la colina inmediata (figura 1, III). En él hallamos a dos obreros de Lesaca ocupados en construir la ermita que los amigos del finado P. José Antonio de Donosti erigen en honor de este insigne músico vasco. Allí existe un pequeño cromlech o círculo, cuyo diámetro mide 2 m., formado por 8 piedras de escasas dimensiones (fig. 3), monumento del que hacen mención los autores del proyecto de la mencionada ermita (1).

Al lado existen otras tres piedras hincadas en la tierra que parecen restos de otro cromlech mayor que el anterior.

Al S. de esta colina, en el collado inmediato, existen dos cromlechs. El primero está formado por 14 piedras, de las que la más alta sobresale 80 cm. Circunscribe un túmulo cuyo diámetro tiene 7 metros y la altura, en el centro, 1,20. Todo él, como los demás, está formado por piedras graníticas propias del subsuelo (fig. 4).

A 15 metros al SE. del anterior se halla otro cromlech de menores dimensiones.

Hicimos el reconocimiento de las tierras del contorno, llegando hasta *Ikazteiko-zulo*; pero no hallamos vestigios de otros monumentos.

Un dolmen y ocho cromlechs vimos, pues, en nuestra prospección de la loma de *Aguña*.

(1) Luis Vallet y Jorge Oteiza: **Memorial al P. Donosti** (MUNIBE, IX, cuad. 3, p. 186)