

25.--Materiales para el Catálogo dolménico del País Vasco. - N.º 7

Varios nuevos Monumentos en Guipúzcoa y Navarra

En el transcurso de las prospecciones que vengo realizando desde el 24 de noviembre de 1948 hasta el día para llevar a cabo una exhaustiva catalogación y reconstitución de cuanto, círculos líticos o "cromlechs" existen en Guipúzcoa y sus inmediatas vecindades con Navarra —ya a punto de completar (1)—, no he despreciado las oportunidades que se me han presentado de catalogar y reconstruir también cuantos megalitos de otro tipo he hallado al paso, y que detallo a continuación por orden cronológico de anotación. Las reconstituciones gráficas han sido hechas en el original a escala 1:100. Si bien la catalogación de los hitos responde rigurosamente al número de piedras apreciable, el dibujo de su forma es, aproximado, pero teniendo siempre en cuenta, en lo posible, su tamaño, posición, distancia entre ellas, etc. No he realizado cata de ensayo ni excavación alguna ni en los galgales ni en las cámaras.

1. AITZOLA O ETZELA. (24-XI-46) (Fig. 1)

Emplazado en el vértice del collado de su nombre, entre las cumbres de Leuneta y Azketa, en un lugar prominente a unos 750 metros s.n.m., rodeado de nueve magníficos "cromlechs" y ofreciendo amplias vistas sobre las cuencas hidrográficas del Leizarán y del Urumea. Carece de tapa; envuelta en un pequeño túmulo, su cámara consta todavía de siete piedras, cuatro de las cuales son bastante destacadas.

* * *

(1) La revista del Instituto "Fernando el Católico", de la Excm. Diputación de Zaragoza, "Cesar Augusta", publicará en breve la totalidad del trabajo bajo el título RECONSTITUCION Y CATALOGACION DE LOS "CROMLECHS" EXISTENTES EN GUIPUZCOA Y SUS ZONAS FRONTERIZAS CON NAVARRA.

En junio de 1923 fué visitado este sector por el eminente prehistoriador y etnógrafo don José Miguel de Barandiarán, quien catalogó, sin detalle, restos dolménicos en un lugar que denomina "Píllotasoro". Desconozco si su cita se refiere al megalito catalogado por mí.

2. OYANLEKU. (22-XII-47) (Figs. 2 y 3).

Monumento emplazado a la derecha del camino "viejo" que de Oyarzun conduce a la finca de Articutza, a unos 500 metros s.n.m., en el collado de tal nombre que se abre en la parte superior del largo espolón orográfico que, desde la cumbre de Munarra o Mounanier, desciende en dirección NO al valle del Oyarzun. Su arquitectura no responde a la que es clásica en los megalitos de cámara del país; en realidad constituye un extraño monumento de piedras paleozóicas evidentemente dispuestas de tal manera por la voluntad y la mano del hombre, y cuya fachada meridional puede apreciarse en la figura 2. Dentro de un sector de gran interés cromléxico, esta pieza no sólo puede representar su eje, sino que aumenta el interés que ofrece todo el enigmático conjunto en el que, además de ella, entran por lo menos 12 "cromlechs" formando figuras geométricas de evidente complicación.

Construido en la línea E-O y al parecer formado por tres cuerpos independientes: dos laterales monolíticos de forma esférica y uno central dividido en dos cámaras, de las que la oriental aparece desprovista de tapa y con signos de haber sido profanada. Carece de túmulo y no le rodea nada que pueda tomarse como signo de galgal. Sin semejanza con cualquier otro megalito del país, lo catalogo por considerarlo en relación con la prehistoria o la arqueología, hasta tanto que su exploración, ya autorizada, revele su verdadero significado.

* * *

Aun cuando investigadores tales como don Pedro de Soraluze y don Telesforo de Aranzadi recorrieron estos lugares entre 1909 y 1912, no poseo cita alguna de que fijaran su atención en este monumento y en cuanto a los "cromlechs" que le rodean sólo citan uno; su inmediato vecino en dirección Norte.

3. ANTXISTA. (I-XI-48) (Figs. 4, 5 y 6).

Tres son los monumentos catalogados en este Sector del Collado denominado Antxista y también Akelarre, que se abre entre las la-




Fig. 2

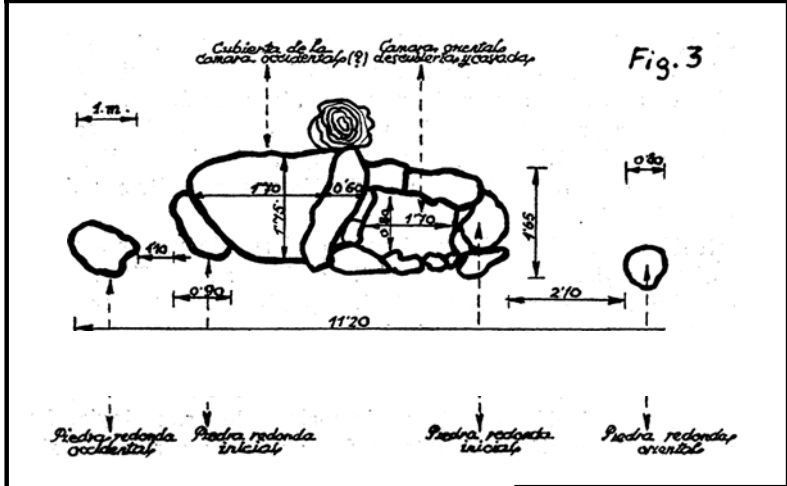


Fig. 3

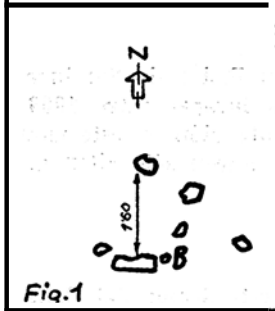


Fig. 1




Fig. 4

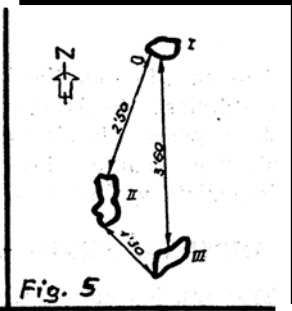


Fig. 5

deras de las Peñas de Argarate o Zabu y la cumbre de Azketa, cortado por el camino-trocha que recorre la Serranía, entre Urnieta y Leiza.

3 a) *Antxista Septentrional*.—Recostado en las laderas meridionales de Argarate o Zobu. Casi totalmente arruinado, parece haber sido una cista. Carece totalmente de túmulo o galgal. Actualmente, sólo tres lajas de areniscas paleozóicas rojizas dan fe de él; dos juntas y enhiestas y otra que yace muy próxima a ellas. (Fig. 4). Medidas externas de las piedras: I, 50x70x10; II, 60x60x15; III, 95x30x13 centímetros.

3 b) *Antxista Central*.—Emplazado en el centro del cuello. Quedan de él otras tres piedras de iguales características geológicas que las del anterior. Existen pocos vestigios de haber estado circundado por túmulo o galgal, si bien la posición de los hitos que lo componen permiten señalarlo como tipo dolménico. (Fig. 5). Medidas externas de las piedras: I, 65x40x20/25; II, 95x90x20/25; III, 110x70x20/25 cm.

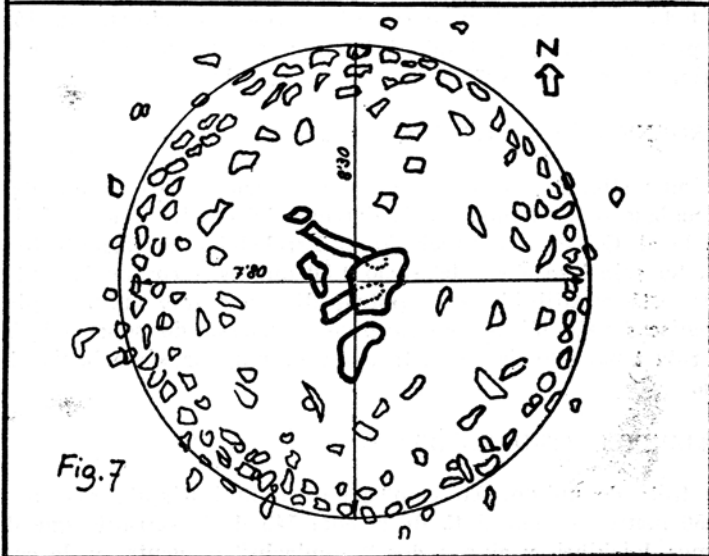
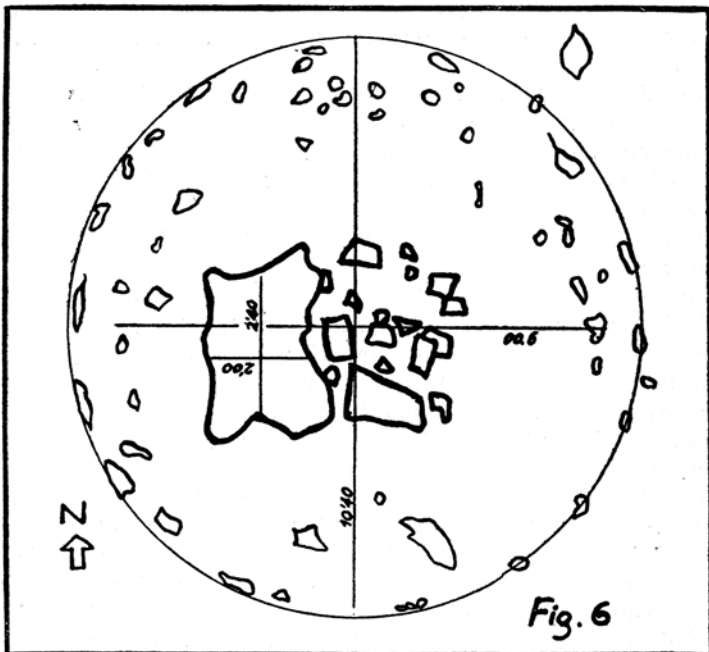
3 c) *Antxista Meridional*.—En la cumbre de un cerrito a la izquierda de la senda que desde el collado conduce a Oloki, a Ameraun, a Goizueta, a Arano o a Leiza. Su arquitectura responde a la clásica dolménica y debió ser un magnífico ejemplar; a pesar de haber sido profanado, sus restos revelan cierta monumentalidad. Fué construído con grandes lajas areniscas, como sus vecinos, y al ser violentado se derrumbó en parte, su enorme losa cimera quedó rota y su pedazo mayor se desplazó hacia poniente. Su galgal se eleva aproximadamente unos 75 cms. del sudo. (Fig. 6).

4. AÑOENEA-SOROA. (15-IV-49) (Fig. 7).

Dolmen situado en un prado, a unos 550 metros s.n.m., delante de la majada de su nombre., a la derecha del camino que de Goizueta asciende al Collado de Errekalko o Errekaleku. Su arquitectura es típica. Su galgal se eleva del suelo 1,30 metros aproximadamente. Su cámara está constituida en nuestros días por tres grandes piedras de areniscas paleozóicas blanquecinas, conservando sobre ella parte de la rota tapa, uno de cuyos trozos yace muy próximo hacia el mediodía.

5. JAIZKIBEL. (26-III-50) (Fig. 8).

Se trata de un dolmen emplazado en un inhóspito raso a unos 425/450 metros s.n.m., al E. de la cota 543 de la serranía que denominamos Jaizkibel, vecino a dos "cromlechs" tangentes y de cara al



Cantábrico. Es el más septentrional de Guipúzcoa. El camino que de Gaintzurizketa asciende al fuerte y Santuario de Guadalupe desemboca en el alto muy cerca de él y de la carretera de reciente construcción Lezo-Guadalupe, en un punto casi equidistante entre la ruinas del Fuerte San Enrique y la torre-fortín de la cota 425. Bastante destruido. Carece de cubierta, uno de cuyos trozos yace próximo al SE. Rodeada de un pequeño galgal casi imperceptible, su cámara está constituida por cinco grandes lajas areniscas cuyas medidas exteriores son: I, 187x65x15; II, 62x30x11; III, 40x10x15; N, 60x28x10; V, 95x85x15.

Esta estación fué denunciada en 1935 por don José Miguel de Barandiarán, citando, igualmente, sin detalles, la existencia de dos dólmenes.

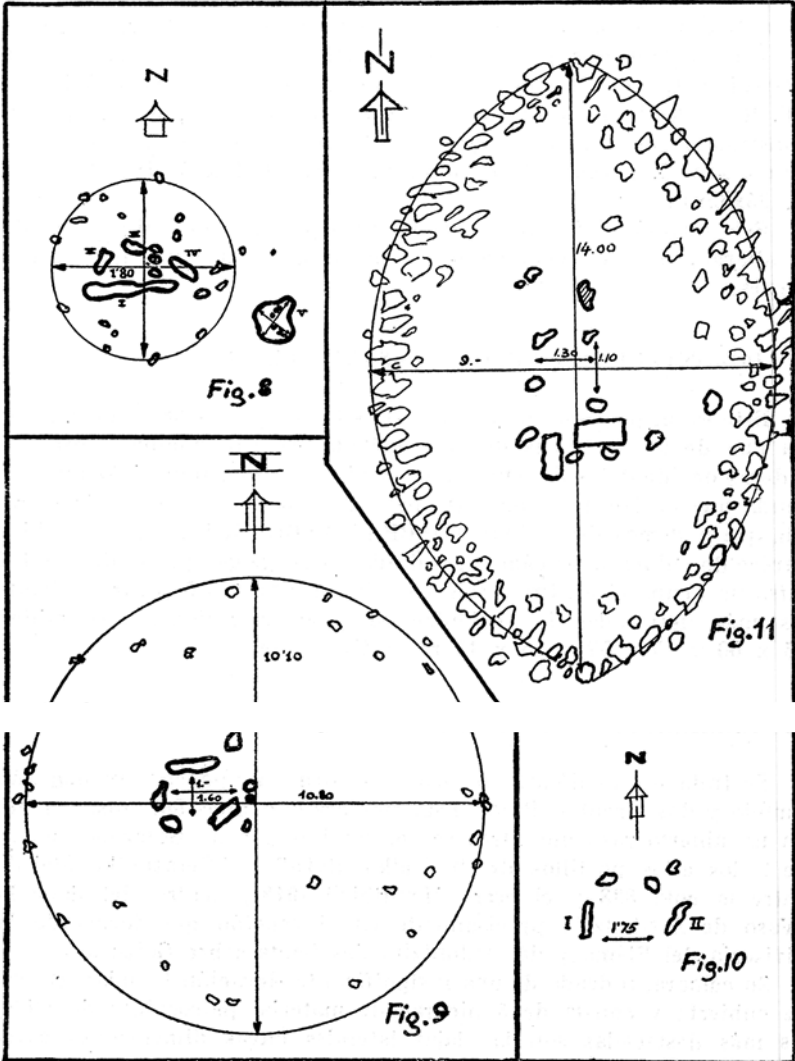
6. POZONTARRI-KO LEPOA. (26-XI-50) (Fig. 9).

Este es un pequeño dólmen o cista situado a unos 380 mts. s. n. m. en una de las flexiones del alto collado de este nombre, entre las laderas occidentales del Onyi y la aguda cota 408, muy próximo a la senda que de Hernani, por este punto, penetra en la dilatada serrañia que podemos denominar ADARRA-MANDOEGUI. En la actualidad carece de cubierta. Su cámara, rodeada de un galgal que se lleva 1 1/2 mts., no ocupa el centro y está constituida por 4 ó 5 piedras, siendo las más destacadas la septentrional y la meridional que miden 95 x 60 x 15 y 52 x 15 x 13 respectivamente.

7. ILLARBITEKO SOROA. (12-IV-53) (Fig. 10).

Se trata de un dólmen o cista que forma grupo con un pequeño túmulo y dos círculos líticos. Esta emplazado a unos 800 mts. s. s. m. en un abierto raso que atraviesa el camino que de Goizueta asciende a los altos portillos de "Loiza'ko ataka" y "Gerasun'ko ataka", entre la cota 838 y el cerro Mendibiril (948), dentro del llamado "Vaso de Artikutza", precisamente en el espolón que formando la divisoria del Elama y del Alduntzin, desciende sobre Goizueta.

Su cámara, rodeada de una insignificante elevación tumular, carece de cubierta y consta de 5 piedras de material paleozoico; de ellas, las más destacadas son las lajas laterales cuyas dimensiones exteriores son: I, 18x70x18; II, 42x70x18 cms.



8. ANDATZA. (13-VI-54) (Fig. 11).

Es un hermoso dólmen. Está emplazado en un largo y no muy ancho rellano de las laderas meridionales del monte de su nombre, a unos 475 mts. s. n. m. Siguiendo hacia el O, la senda que desde la cruz conduce a la cota máxima de la montaña, a unos 500 mts., de recorrido se abre un a modo de portillo por el que desciende, profundo, recto y con notable desnivel, un camino empedrado que dirigiéndose al S. desemboca frente al monumento, adentrándose en un espeso pinar. Rodeado de altos pinos y de matorrales espinosos, su gran galgal, medido desde el O., se eleva 1 m. aproximadamente. La cámara está constituida por 9 piedras, unas caídas y otras enhiestas, destacando entre éstas una que mide 100x90x50 cms.

Mi buen amigo don Francisco Yoldi Idoz, socio del Grupo, me comunicó el hallazgo y posteriormente tuvo la gentileza de acompañarme en la prospección que realicé en la fecha que señalo.

9. COLLADO PROXIMO A VENTA DE ZARATE. (Julio 1954).

Emplazado a la derecha del camino-senda que desde la cumbre del Belkoain conduce a la Venta de Zárate, no lejos de ésta, entre un pequeño depósito de agua, y la "langa" de un cerrado. Este monumento al parecer ha permanecido invisible hasta ahora cubierto por un espeso argomal. Al ser quemado el terreno ha quedado al descubierto. No habiendo realizado la prospección correspondiente, desconozco sus características, emplazamiento exacto, etc.

Su descubrimiento me ha sido comunicado también por don Francisco Yoldi.

Luis PEÑA BASURTO

San Sebastián, 31 octubre de 1954

